

pontedilegno ★ tonale



Campi di sci al Tonale.



Durante il « Rally » dell'Adamello


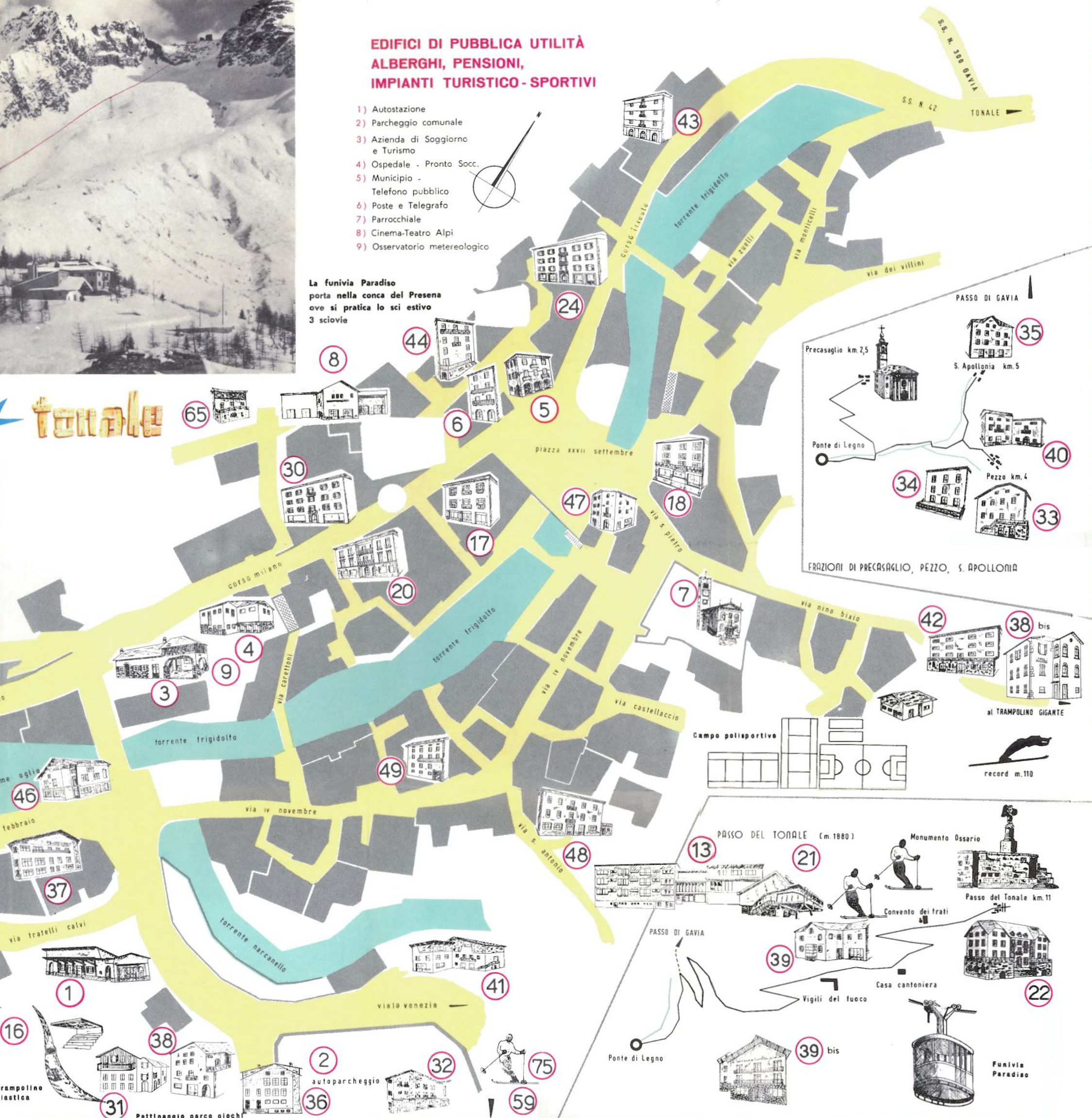


... attraverso il Pian di Neve.

EDIFICI DI PUBBLICA UTILITÀ ALBERGHI, PENSIONI, IMPIANTI TURISTICO-SPORTIVI

- 1) Autostazione
- 2) Parcheggio comunale
- 3) Azienda di Soggiorno e Turismo
- 4) Ospedale - Pronto Socco.
- 5) Municipio - Telefono pubblico
- 6) Poste e Telegrafo
- 7) Parrocchiale
- 8) Cinema-Teatro Alpi
- 9) Osservatorio meteorologico

La funivia Paradiso porta nella conca del Presena ove si pratica lo sci estivo 3 scivie



pontedilegno

- | | |
|---------------------------------|-----------------------------------|
| Alberghi di 1ª categoria | Alberghi di 4ª categoria |
| 12) Excelsior della Valle | 30) Bella Milano |
| Alberghi di 2ª categoria | 31) Bleis |
| 13) Paradiso (Tonale) | 32) Europa |
| Alberghi di 3ª categoria | 33) Miravalle (Pezzo) |
| 15) Alpi | 33 ^{bis}) Mirella |
| 16) Baita | 34) Montozzo (Pezzo) |
| 17) Centrale | 35) Pietra Rossa (S. Apoll.) |
| 18) Evan | 36) Pineta |
| 19) Garden | 37) Presanella |
| 20) Nuova Italia | 38) Rizzi |
| 21) Piccolo Paradiso (Tonale) | 38 ^{bis}) Villa Serena |
| 22) Savoia (Tonale) | 39) Alpino (Tonale) |
| 24) Vittoria | 39 ^{bis}) Rock (Tonale) |
| | Pensioni di 3ª categoria |
| | 40) Amici |
| | 41) Bella Vista |

pontedilegno

m. 1260/2600 s.m.



ALTA VALCAMONICA IN PROVINCIA DI BRESCIA ★ ITALIA

- Impianti turistici e sportivi**
- PONTE DI LEGNO**
 Seggiovia del Corno d'Aola (m. 1800)
 Scivola dell'Angelo (m. 900)
 Skillift « Pozze » (m. 200)
 Skillift « Cida » (m. 150)
 Campo di pattinaggio - Parco giochi
 Trampolino Gigante
 Trampolino in Plastica
 Campo polispportivo
- Rifugi-Albergo**
- PASSO DEL TONALE**
 Funivia Paradiso (m. 1900)
 Scivola Bleis (m. 2350)
 Scivola Serodine (m. 1500)
 Scivola Valletta (m. 1250)
 Scivola Fatta (m. 800)
 Scivola Presanella (m. 700)
 Scivola Cady (m. 600)
 Skillift Scioiattolo (m. 350)
 Skillift Bocchetta (m. 100)
- Dancing - Sale da ballo**
- 54) Jolly
 55) Corno d'Aola
- Casa per Bambini**
- 65) I Foletti (Kinderheim)



Il Castellaccio.




Sulle facili piste dei dintorni.



La scivola dell'Angelo.



Fiori d'inverno.



pontedilegno tonale

nell'Alta Valcamonica in provincia di Brescia (Italia)

Passeggiate, escursioni, ascensioni nei gruppi: **ADAMELLO-PRESANELLA** **ORTLES-CEVEDALE**

Ponte di Legno possiede un osservatorio meteorologico dell'Azienda Autonoma di Soggiorno e Turismo dotato di barometrografo, eliografano, pluviometro, anemometro ed apparecchiature elettroniche per le tendenze. Osservatorio nato per lo studio della interessante climatologia di Ponte di Legno a tipo particolarmente asciutto, povero di venti e con ampia insolazione.



1916 - I nostri soldati alla Punta di Lagoscuro (Adamello)

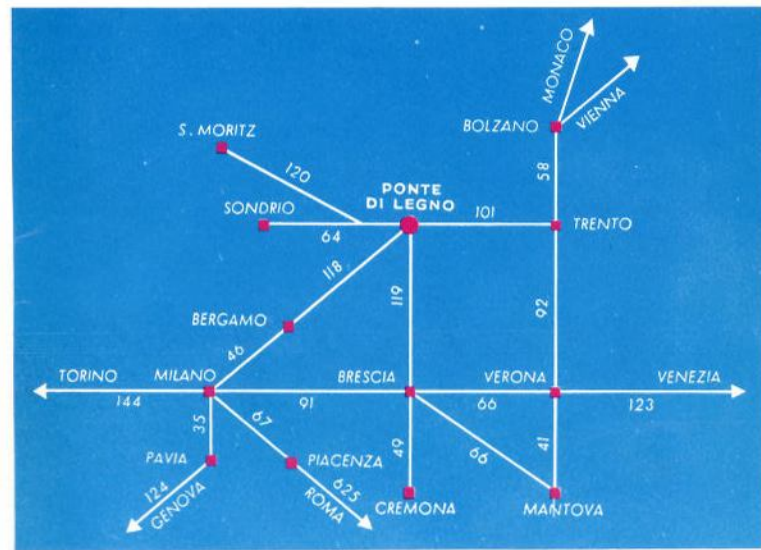
Quarantatre itinerari di passeggiate, escursioni ascensioni nei gruppi Adamello-Presanella e Ortles-Cevedale sono descritti nell'apposito fascicolo edito dall'Azienda di Soggiorno



Riproduzione vietata - Testi e disegni depositati - Autorizz. Ept. Brescia n. 7163 div. IV del 7/10/1966 - Grafico Campi.

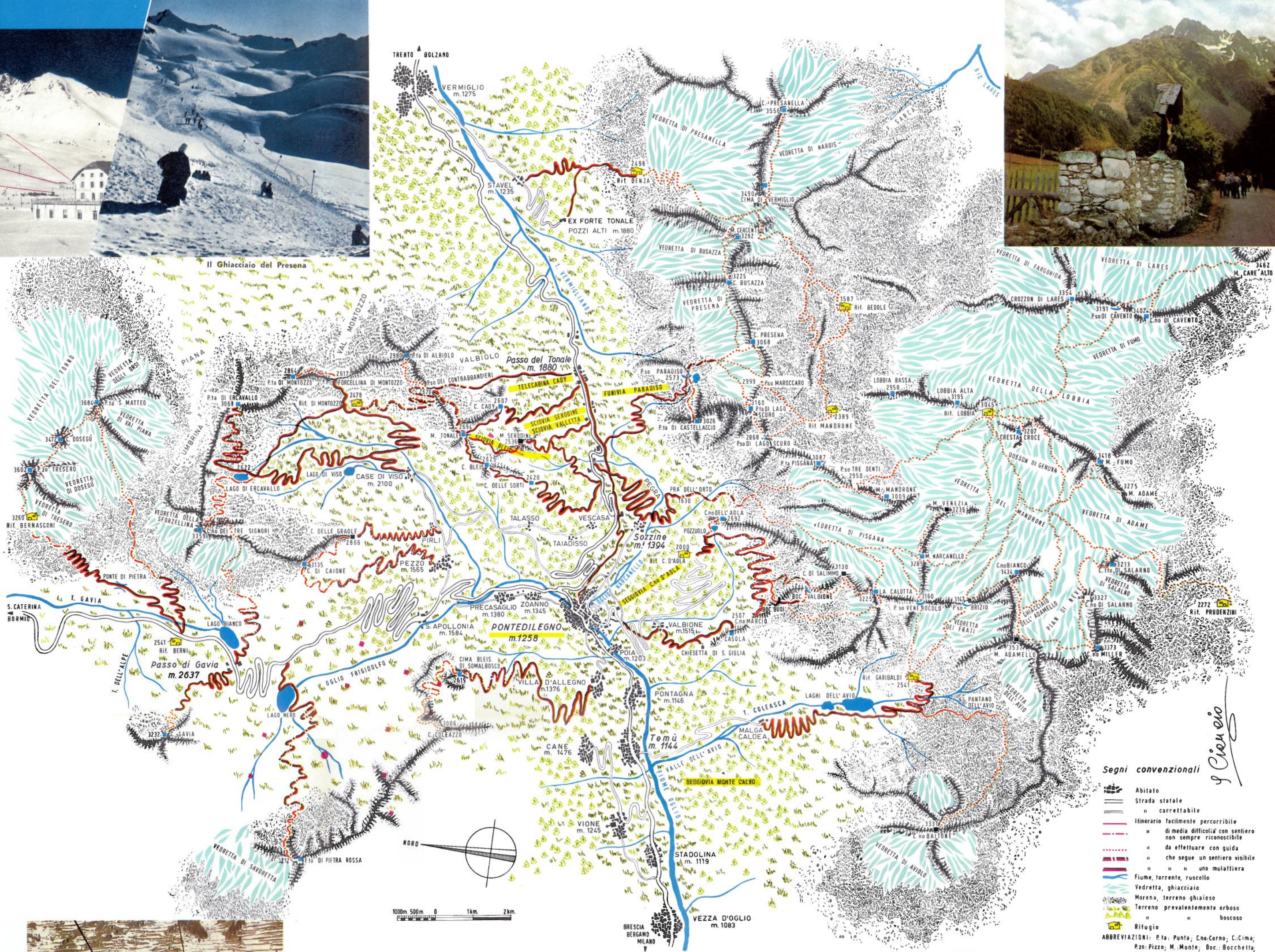
PONTE DI LEGNO - mt. 1260 s.m. - Sorge in Alta Valcamonica ai piedi del Tonale e del Gavia, circondato dai maestosi gruppi dell'Adamello/Presanella e dell'Ortles/Cevedale. È centro di soggiorno estivo e di sporti invernali, data anche la vicinanza degli sterminati campi del Passo Tonale e del Corno d'Aola. Vasta e varia attrezzatura ricettiva e di impianti turistico/sportivi. Ogni confort. È facilmente raggiungibile su ottime strade dai centri della pianura Padana, dal Trentino e dalla Valtellina.

PONTE DI LEGNO - 1260 Meter über dem Meeresspiegel - Erhebung im oberen Brescianer Tal genannt Valle Camonica, am Fuss des Tonale und des Gavia, umgeben von den majestätischen Gruppen des Adamello, Presanella und Ortles/Cevedale. Glänzender Mittelpunkt für Sommeraufenthalt, wie auch für Wintersport wegen der naheliegenden weit ausgebreiteten Felder des Tonale-Passes und des Corno d'Aola. Reiche und vielgestaltige Ausrüstung und Anlagen für die Aufnahme von Touristen und Sportlern. Komfort jeder Art. Leicht über sehr gute Strassen von den Mittelpunkten der Poebene, aus der Gegend von Trient und aus dem Veltliner Tal zu erreichen.



PONTE DI LEGNO - 1260 m. au-dessus du niveau de la mer - Il s'élève dans la haute Vallée Camonica, aux pieds du Tonale et du Gavia, et est entouré par les groupes imposants de l'Adamello, de la Presanella et de l'Ortles/Cevedale. C'est un centre de séjour pour l'été et de sports d'hiver, grâce aussi aux immenses champs de neige du Col du Tonale et du Corno d'Aola. Organisation hôtelière importante et variée, équipement touristique/sportif. Tout confort. On peut facilement l'atteindre par d'excellentes routes que l'on trouve des centres de la plaine du Pô, du Trentin, ou de la Valtellina.

PONTE DI LEGNO - 4,200 ft. a.s.l. - The town is located in the upper Camonica Valley just below the Tonale and Gavia Passes, surrounded by the towering massifs of the Adamello/Presanella and Ortles/Cevedale. Ponte di Legno is a famed summer and winter-sport resort thanks to its first-rate hotel organization and tourist facilities offering every possible comfort... and the immense, rolling ski fields of the Tonale Pass and of the Corno d'Aola area are within easy reach! The town can be conveniently reached by excellent motor roads from all centers in the Po plain, the Trentino and the Valtellina.



AZIENDA AUTONOMA DI SOGGIORNO E TURISMO DI PONTE DI LEGNO



Fra i boschi il dolce sussurro dei ruscelli.



Il saluto della Guida.



Verso il Gavia.

Segni convenzionali

- Abitato
- Strada statale
- carrettabile
- Itinerario facilmente percorribile
- di media difficoltà con sentiero non sempre riconoscibile
- da effettuare con guida
- che segue un sentiero visibile
- una mulattiera
- Fiume, torrente, ruscello
- Vedretta, ghiacciaio
- Morena, terreno ghiaioso
- Terrano prevalentemente erboso
- boscoso
- Rifugio

ABBREVIAZIONI: P.ta: Punta; C.no: Corno; C.:Cima; P.zo: Fizzo; M.: Monte; Boc.: Bocchetta; P.so: Passo

di Cienchio