



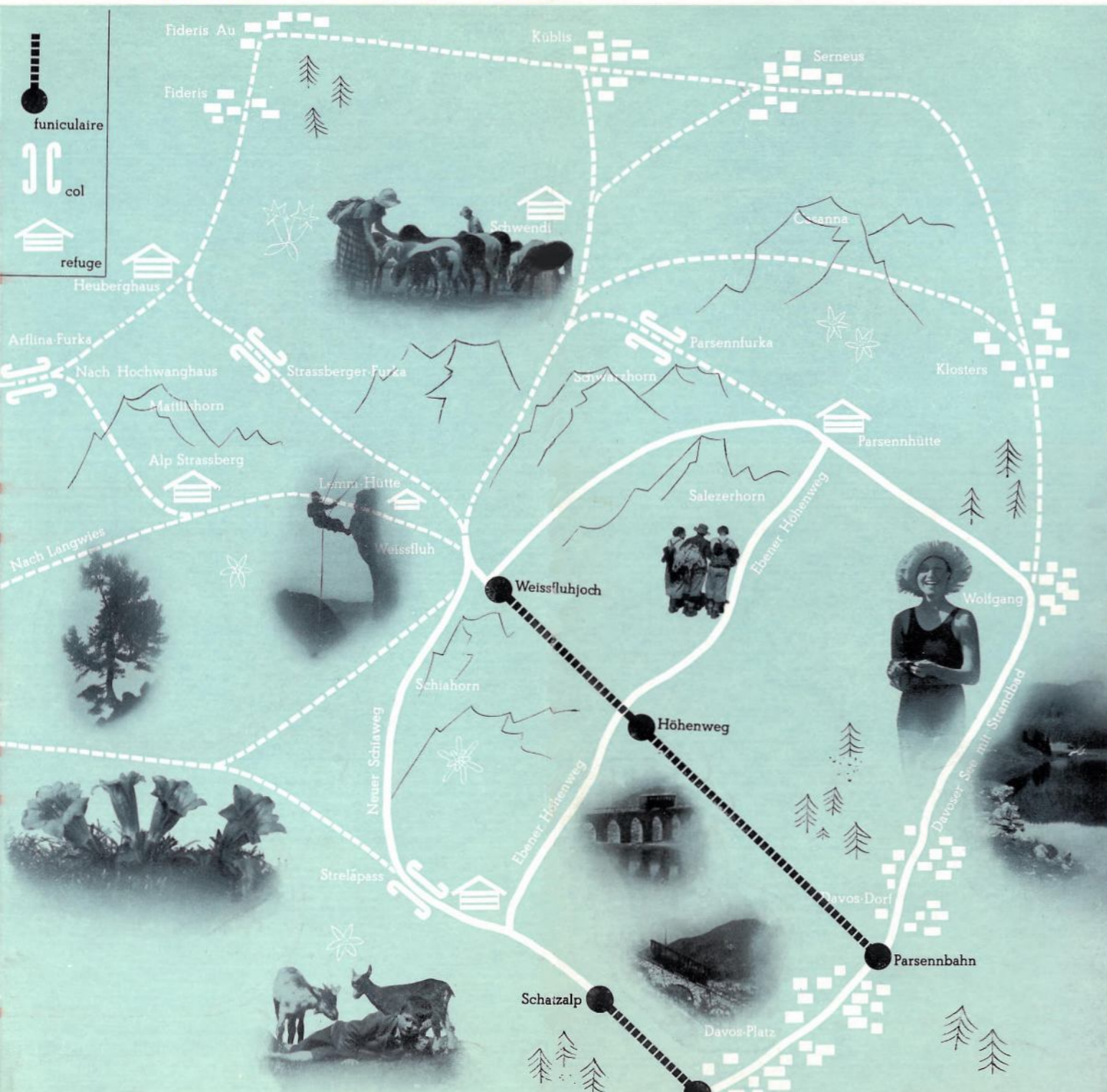
La plage du lac de Davos



Vue d'ensemble de Davos



en bas, la ligne bleue: Hohe Promenade, plus haut, la ligne bleue: Höhenweg, à l'extrémité droite de Davos: le lac et la plage à gauche, le funiculaire de la Schatzalp, à droite, celui de Parsenn



Demandez au Syndicat d'Initiative de Davos le petit guide, si pratique, "Davos, Excursions et Promenades d'été".

Esquisse: Weiskönig, St-Gall  
Photos: Meerkämper, Davos  
Imprimé en Suisse

**FUNICULAIRE DAVOS-PARSENN** Horaire du 23 juin au 6 octobre

Davos-Dorf	dép.	7:30	7:58	8:20	8:40	8:54	10:00	10:24	—	11:30	11:50	12:15
Höhenweg	arr.	7:40	8:00	8:20	8:40	8:54	10:10	10:34	—	11:30	12:00	12:25
Höhenweg	dép.	7:42	8:08	8:32	8:52	—	10:12	10:36	—	11:32	12:02	12:27
Weissfluhjoch	arr.	7:52	8:18	8:42	9:02	—	10:22	10:46	—	11:42	12:12	12:37
Weissfluhjoch	dép.	7:42	8:08	8:32	8:52	—	10:12	10:36	—	11:32	12:02	—
Höhenweg	arr.	7:52	8:18	8:42	9:02	—	10:22	10:46	—	11:42	12:12	—
Höhenweg	dép.	7:56	8:30	9:00	9:24	10:00	10:34	—	11:30	11:50	12:15	—
Davos-Dorf	arr.	8:06	8:30	9:00	9:24	10:10	10:34	—	11:30	12:00	12:25	—

a Du 1 juillet au 10 sept. chaque jour, b hors de cette période seulement les dimanches.

**Tarif d'été du Funiculaire Davos-Parsenn** S = Samedi D = Dimanche  
 Davos-Dorf-Höhenweg: Montée 3.25 (S et D 2.75) Montée et descente 4. — (S et D 3.50)  
 Davos-Dorf-Weissfluhjoch: " 5.25 (S et D 4.25) " " " 6.50 (S et D 5.50)

**Abonnements**

1. Abonnement transmissible	12 montées	ou 8 voyages aller et retour	frs. 42.—
2. " personnel	12	" " " "	36.—
3. " de famille	18	" " " "	50.—
4. " de famille	36	" " " "	95.—

**Tarifs spéciaux pour sociétés et écoles**

**LE CHEMIN DE FER DE LA PARSENN**

de réputation mondiale parmi les skieurs dessert l'une des régions les plus vastes et les plus favorisées pour la pratique du ski. Des centaines de mille skieurs connaissent "la Parsenn" en hiver. Mais en été quelle merveille lorsque la neige s'est retirée des hauts plateaux et qu'un immense tapis de fleurs a remplacé la blanche hermine de l'hiver. Alors la majesté sévère de la montagne s'unissant à la riche floraison alpine forme un ensemble harmonieux et varié.

**LE CHEMIN DE FER DE DAVOS-SCHATZALP**

facilite l'accès du col et massif de la Strela, du col un chemin nouvellement construit permet de rejoindre le Weissfluhjoch. L'utilisation des deux chemins de fer permet de combiner un nombre infini de promenades et ascensions jusqu'à 3000 m d'altitude.

Le petit croquis-itinéraire ci-joint fait ressortir un certain nombre de ces combinaisons. Pour le touriste lisant l'allemand les ouvrages suivants sont particulièrement recommandés tant par leur documentation que par leur agréable présentation: "Le guide de Davos, ses promenades et ascensions" et "Davos, ein Berg- und Wanderbuch" du Dr Henry Hoek.

**LES FUNICULAIRES FONCTIONNENT.**

Le chemin de fer de la Schatzalp fonctionne toute l'année, celui de la Parsenn du 23 juin au 6 octobre et pendant toute la saison d'hiver.

La carte à forfait pour un séjour de 12 jours (demandez s.v.p. des détails au Syndicat d'Initiative) met à votre disposition sans dépenses supplémentaires les splendides massifs de la région de Davos (funiculaires y compris) et vous donne également entrée libre sur tous les terrains de sport (tennis, golf, plage)

Pour tous renseignements s'adresser au:

**SYNDICAT D'INITIATIVE DAVOS.**

