



- Krippeneck, Krippenbrunn, Talstation 1
- zur Margschierf Heilbronnerkreuz 4
- Gjaidalm, Simonyhütte, Dachstein 13

Man kann fahren wie ein Wilder oder auch gemütlich wandern. Deutlich zeigen es die Bilder eines nach dem andern. Jeder zieht durch das Gelände sicher gerne seine Spur. Sprechen auch die Bilder Bände Schöner ist's noch in Natur.



DACHSTEINWINTER



**HALLSTATT
OBERTRAUN
SALZKAMMERGUT**



MÜHELOS kann jeder den herrlichen Dachsteinwinter erleben. Gute Verkehrsverbindungen führen zum Hallstätter See, am Fuße des Dachsteins. In den silbernen Kabinen der Dachsteinseilbahn schwebt man in schneller Fahrt, den Blick auf ein atemberaubend schönes Panorama, zum Krippenstein.

ERHOLSAM ist dort der Aufenthalt. Die reine Höhenluft und die stärkende Wintersonne — in einem Liegesstuhl oder am firnglitzernden Hang genossen —, verbunden mit der Freude an der Schönheit der Bergwelt, tun alles, um neue Lebenskräfte zu wecken.

ZUFRIEDEN wird jeder Skifahrer sein, der einmal seine Spur durch den Schnee des Dachsteins gezogen hat. Gut markierte Pisten locken zum Genuß zügiger Fahrten. Leichte, wellige Hänge dienen der Skischule Dachstein und den Anfängern zum fröhlichen Üben. Weite, lohnende Touren erfreuen den geruh-samen Skiwanderer, und steile Abfahrten reizen und befriedigen den routinierten Pistenfahrer.

GEMÜTLICH ist es zu jeder Tageszeit. Im Tal — in Hallstatt und Obertraun — bieten Hotels, Gaststätten und Privatzimmer ebenso wie oben am Dachsteinplateau Berghäuser und Hütten, jedes gewünschte Milieu.

SEHNSÜCHTIG wird jeder an die Tage in Sonne und Firn zurückdenken, wenn ein Skiurlaub vorbei ist. Die Zeit am Krippenstein brachte Ruhe und Erholung, war Freude und Erleben, gab Genuß und neue Kräfte, war der

DACHSTEINWINTER — ein modernes Märchen






Skiabfahrten:

- 1 Krippenstein—Gjaidalm—Krippenbrunn—Talstation; mittelschwer, 7 km
- 2 Krippenstein—Immis—Eisgrube—Talstation; schwer, 5 km
- 3 Standardabfahrt: Krippenstein—Däumelsee—Mittagskogel—Schönberg-alpe; mittelschwer, 4 km
- 4 Krippenstein—Margschierf—Däumelkogel—Mittagskogel; leicht, dann Schönbergalpe (3); mittelschwer, 5 km
- 30 Simonyhütte—Wiesberghaus—Hallstatt; mittelschwer, 9 km.

Skitouren:

- 11 Krippenstein—Margschierf (4)—Heilbronnerkreuz und zurück; leicht, 6 km
- 13 Gjaidalm—Simonyhütte; leicht, 5 km
- 14 Gjaidalm—Wiesberghaus; leicht, 4 km
- 30 Simonyhütte—Dachsteinwarte (Gletschertour); mittelschwer, 4 km
- 31 Simonyhütte—Hohe Trog—Weittal—Hallstatt; mittelschwer, 11 km; nur für sehr erfahrene Touristen, sonst Führer notwendig
- 32 Wiesberghaus—Hohe Trog—Weittal—Hallstatt; mittelschwer, 11 km; nur für sehr erfahrene Touristen, sonst Führer notwendig
- 20 Simonyhütte—Steinerscharte—Adameckhütte—Hoßwandscharte—Hallstatt; schwer, nicht markiert, Führer notwendig, 17 km.

Zeichenerklärung:

-  Skiabfahrten und Skitouren
-  Dachstein-Seilbahn
-  Salzburg-Seilbahn
-  Materialeilbahn Krippenbrunn—Oberfeld (mit beschränkt öffentlichem Verkehr)
-  Materialeilbahn Wiesberghaus.